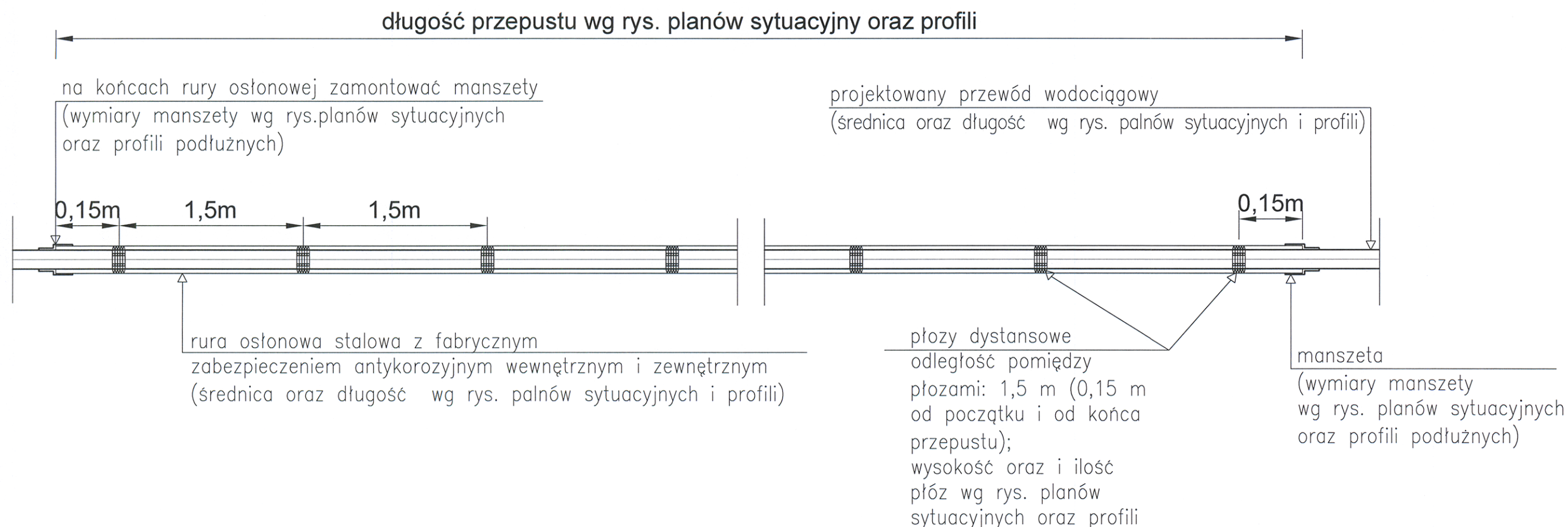




Schemat przejścia wodociągu pod istniejącymi drogami



| | | | |
|---|---|---|--|
| Inwestor: Gmina Piaski ul. Lubelska 22, 21-050 Piaski | | Nr rys.: S-17 | |
| Jednostka projektowa:  ECO PROJEKT WALDEMAR PASZKIEWICZ | | ECO Projekt Waldemar Paszkiewicz ul. Ułanów 22 ⁴⁹ , Lublin 20-554 NIP 712-005-96-72, REGON 430337689 | |
| Inwestycja: Budowa sieci wodociągowej w miejscowości Wola Piasecka i Kozice Dolne Kolonia | | | |
| Przedmiot: SIEĆ WODOCIĄGOWA | | Skala: | |
| Rysunek: SCHEMAT PRZEJŚCIA WODOCIĄGU POD ISTNIEJĄCYMI DROGAMI | | B/S | |
| Projektował: | Mgr inż. Marcin Chęłpa sierpień 2015 | PDK/0233/ PWOS/14 |  E. J. |
| Sprawdziła: | Mgr inż. Elżbieta Jarzębkowska sierpień 2015 | LUB/0170/ PWOS/05 | |
| Opracował: | Mgr inż. Sylwia Chęłpa sierpień 2015 | - | |